


Die Wege im Wurm- und Broichbachtal erschließen Freizeit- und Naherholungsgebiete zwischen den Kommunen Alsdorf, Herzogenrath und Würselen. Bislang ist dieses Gebiet vielen Menschen unbekannt. Die Nutzung ist gering, da Orientierungskarten und Wegweiser fehlen.

Hier setzt das Projekt "Wandern nach Zahlen - Knotenpunktsystem für Wandernde im Wurm- und Broichbachtal" an.

Das neue, einfach verständliche Orientierungssystem auf bestehenden Wegen sowie die baulichen Maßnahmen zur Barrierefreiheit ermöglichen Interessierten mit men zur Barrierefreiheit ermöglichen Interessierten mit und ohne Behinderung die gemeinsame Nutzung des dortigen Freizeit- und Naherholungsraumes. So wird ein barrierefreies Freizeitangebot für alle in der Region geschaffen, das es in dieser Form noch nicht gibt.

Jede Wegkreuzung ist nummeriert und bildet einen Knotenpunkt. Die Wegweisung erfolgt zum nächsten Knotenpunkt. So reihen sich Stationen einer Wanderung wie eine "Zahlenkette" aneinander. Wanderungen werden einfach beschrieben, Karten an jedem Knoten ermöglichen kurzfristige Änderungen. Kinder, Menschen ohne Orientierungssinn oder mit kognitiven Einschränkungen können so selbständig wandern.



Wetten, dass Sie beim Wandern im Broichbachtal garantiert auf einen Hirsch treffen? Alsdorf ist wilder als man annehmen mag. Das Knotenpunktsystem führt ganz kostenfrei! mitten durch den Tierpark und im attraktiven Talverlauf warten allerhand wilde Überraschungen.

Zunächst noch ganz im Zeichen der Freizeitatraktionen am Alsdorfer Weiher, wird es bachaufwärts wildromantisch mit geschützten Bruchwäldern, lauschigen Talhängen mit alten Bäumen und einer wahren Sandoase und stillen alten Mühlenweihern mit ihrer vielfältigen Vogelwelt.

Auch die Kulturgeschichte kann sich sehen lassen: Alte Bergarbeiterwohnungen haben ihr Gesicht gewandelt, genau wie der Kellersberger Hof, einstmals ein Wasserschloss. Der zentrale Zeuge des Bergbaus das Energeticon, bis 1992 als Fördermasschinenhaus aktiv, hat nichts von seiner Zentralität eingebüßt, allerdings mit neuen Aufgaben:

Hier warten interaktives Museum, Restaurant und Touristinformationen über Highlights im Aachener Land auf Besucher und Besucherinnen.

## Broichbachtal Ost

## Touren-App

Wer seine Touren gleich unterwegs in freier Wildbahn planen und verfolgen möchte, der kann dies auch mit der kostenlosen Touren-App.

Hier finden Sie auch noch andere Tourenvorschläge zum Wandern, Radfahren, Reiten und Skilanglaufen, die mit Angabe von Länge, Höhenmetern, Dauer und Schwierigkeitsgrad, Bildern sowie einer textlichen Erläuterung detailliert beschrieben sind und in einer zoombaren, topografischen Karte angezeigt werden.

Durch GPS-Ortung können Sie sich zudem jederzeit orientieren und überprüfen, ob Sie sich noch auf dem richtigen Weg befinden oder wo die nächste Einkehrmöglichkeit oder das nächste interessante Ausflugsziel gelegen ist.

Alle Touren und die Karte können zudem bequem auch offline gespeichert werden, so dass nicht zwangsläufig ein Mobilfunknetz auf der Tour benötigt wird!

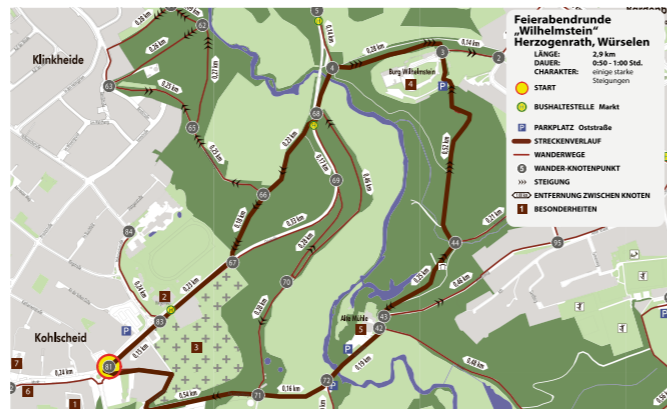
Hier geht's zum Download:



## Feierabendrunden

Auf Basis der großen Übersichtskarten haben wir Vorschläge zu kleinen Wanderrunden erstellt, die sogenannten Feierabendrunden. Diese haben jeweils eine Länge von 2,5 bis 6 km und dauern je nach Laufgeschwindigkeit ca. ein bis zwei Stunden.

Zusätzlich zu den Knotenpunkten finden sich in den Feierabendrunden noch Hinweise auf spezielle Aussichtspunkte oder Sehenswürdigkeiten, die es entlang der Wege zu entdecken gibt sowie die Entfernung zwischen zwei Knotenpunkten. Durch die Verbindungen zwischen den Knotenpunkten, können diese Feierabendrunden auch variiert oder abgekürzt werden.



Gedruckte Exemplare der Übersichtskarten und Feierabendrunden können Sie bestellen beim

**Amt für Inklusion und Sozialplanung**

Telefon: +49 241 5198-5802

E-Mail: inklusionsamt@staedteregion-aachen.de

Digital finden Sie die Karten unter:

[www.staedteregion-aachen.de/inklusion-wandern](http://www.staedteregion-aachen.de/inklusion-wandern)

### StädteRegion Aachen

Der Städteregionsrat  
A 58 | Amt für Inklusion  
und Sozialplanung  
52090 Aachen

Telefon +49 241 5198 5800

E-Mail [inklusionsamt@staedteregion-aachen.de](mailto:inklusionsamt@staedteregion-aachen.de)  
Internet [staedteregion-aachen.de/inklusion](http://staedteregion-aachen.de/inklusion)

Mehr von uns auf



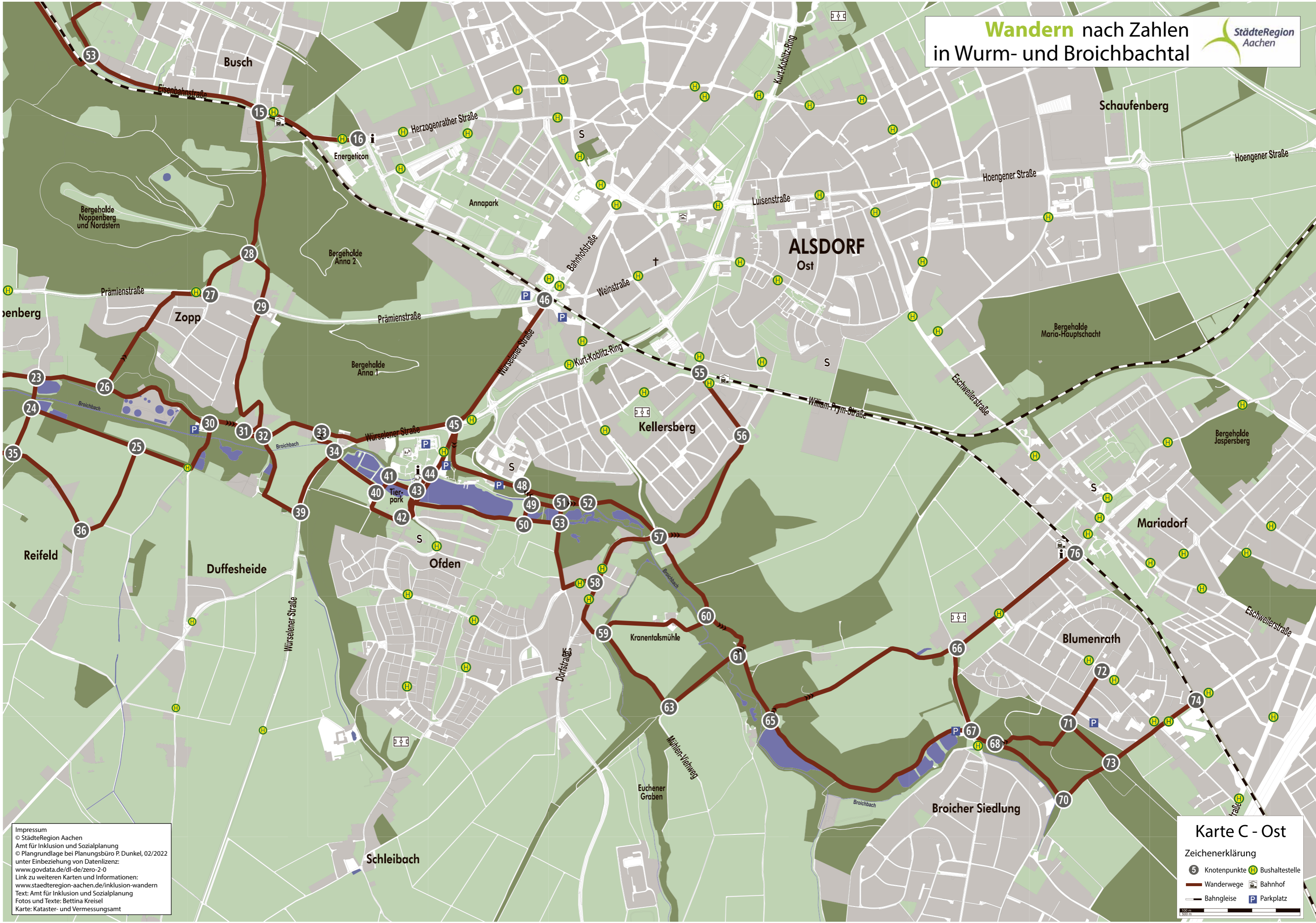
#GEMEINSAM  
ZUKUNFT  
GESTALTEN



**Übersichtskarte Ost**  
Wandern nach Zahlen im  
Wurm- und Broichbachtal







Impressum  
 © StädteRegion Aachen  
 Amt für Inklusion und Sozialplanung  
 © Plangrundlage bei Planungsbüro P. Dunkel, 02/2022  
 unter Einbeziehung von Datenlizenzen:  
[www.govdata.de/dl-de/zero-2-0](http://www.govdata.de/dl-de/zero-2-0)  
 Link zu weiteren Karten und Informationen:  
[www.staedteregion-aachen.de/inklusion-wandern](http://www.staedteregion-aachen.de/inklusion-wandern)  
 Text: Amt für Inklusion und Sozialplanung  
 Fotos und Texte: Bettina Kreisel  
 Karte: Kataster- und Vermessungsamt

**Karte C - Ost**

Zeichenerklärung

-  Knotenpunkte
-  Bushaltestelle
-  Wanderwege
-  Bahnhof
-  Bahngleise
-  Parkplatz

